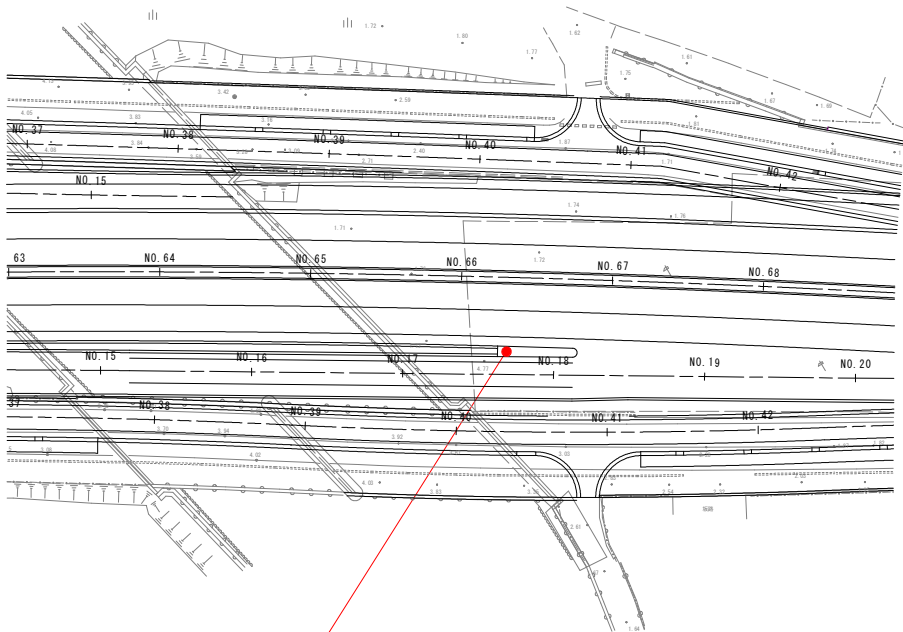
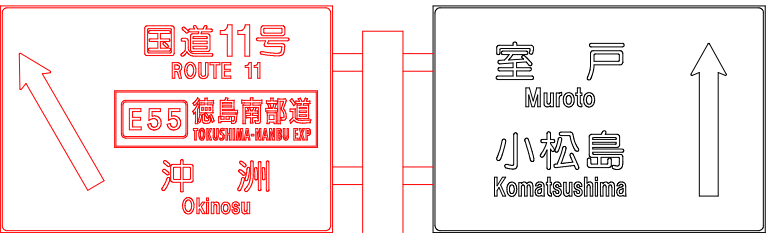


標識配置計画図 S=1:500



標識6



実施設計図面

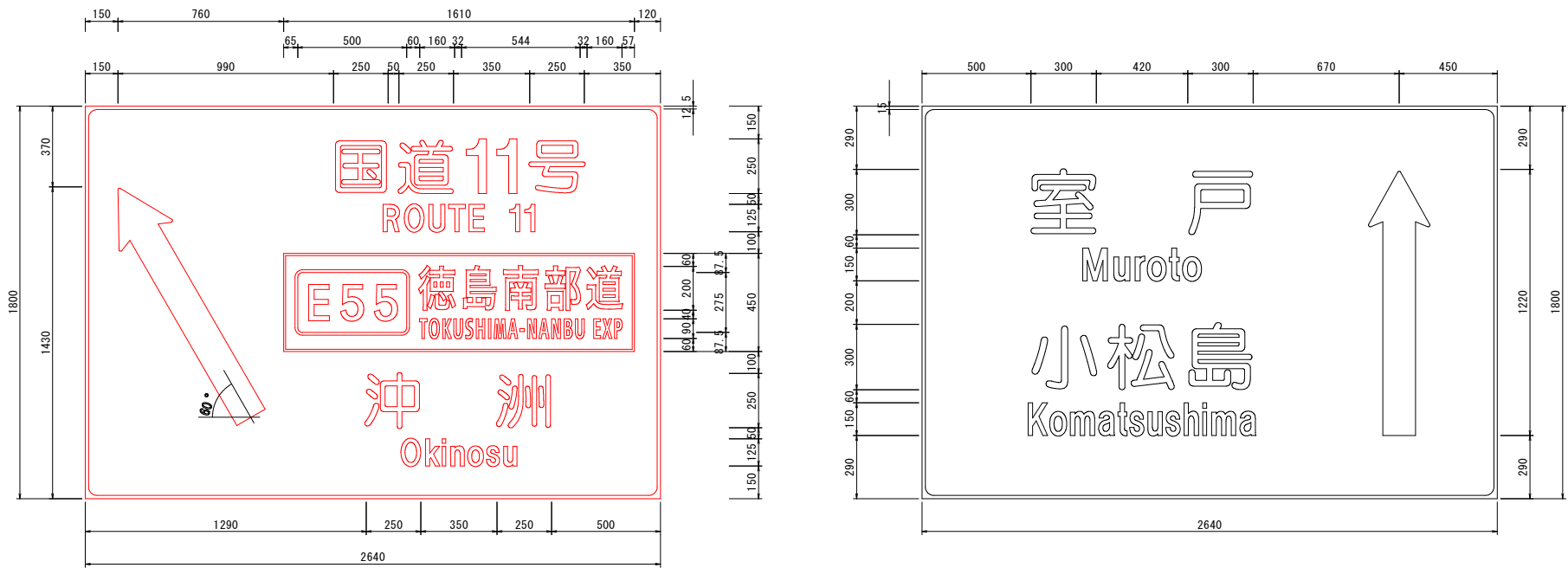
工事名	R7徳環 徳島東環状線 徳・安宅2 標識工事(1)		
路線名等	徳島東環状線		
工事箇所	徳島市安宅2丁目(第1分割)		
図面名	標識配置計画図		
縮尺	1:500	図面番号	1
会社名			
事業者名	徳島県東部県土整備局<徳島>		

標識レイアウト図

S=1:15

標識6

新設

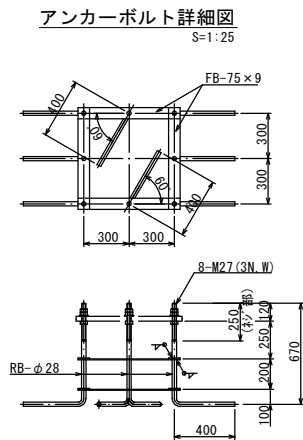
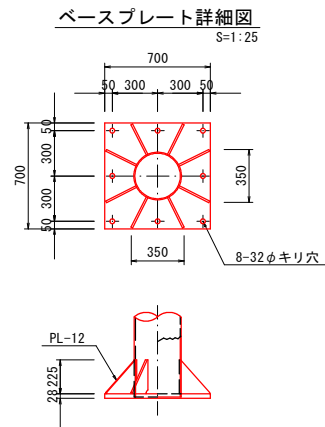
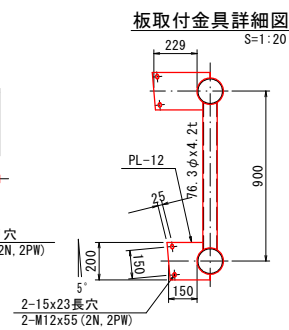
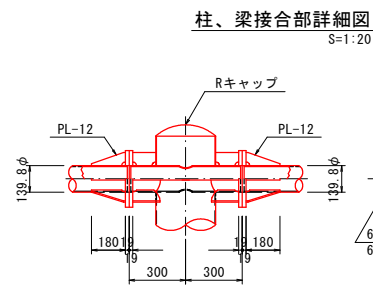
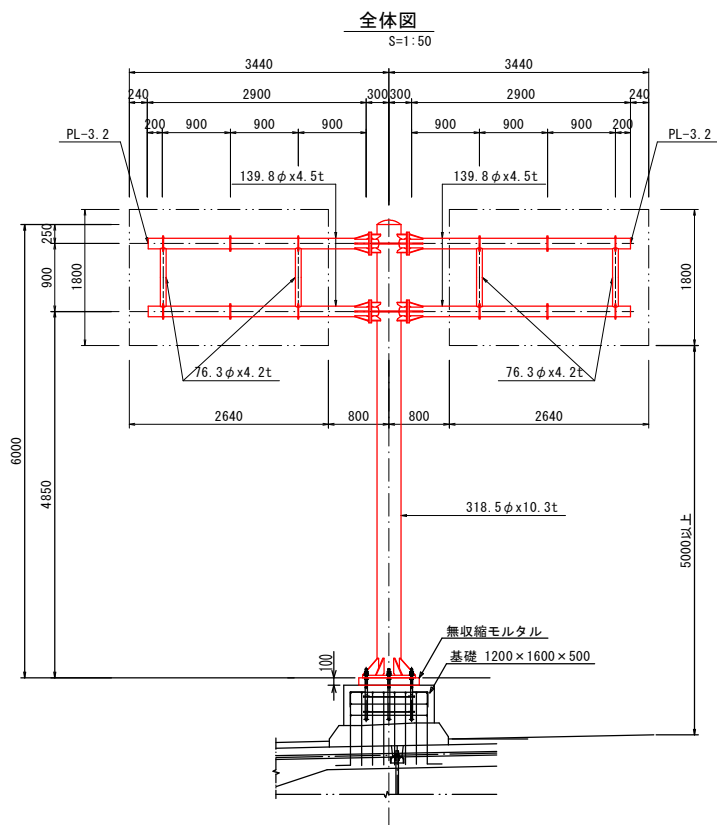


実施設計図面			
工 事 名	R7徳環 徳島東環状線 徳・安宅2 標識工事(1)		
路線名等	徳島東環状線		
工事箇所	徳島市安宅2丁目(第1分割)		
図 面 名	標識レイアウト図		
縮 尺	1:15	図面番号	2
会 社 名			
事業者名	徳島県東部県土整備局<徳島>		

標識構造図

標識6

T型(高架部)



実施設計図面

工事名	R7徳環 徳島東環状線 徳・安宅2 標識工事(1)		
路線名等	徳島東環状線		
工事箇所	徳島市安宅2丁目(第1分割)		
図面名	標識構造図		
縮尺	図示	図面番号	3
会社名			
事業者名	徳島県東部県土整備局<徳島>		